Mit einer knappen Viertelmilliarde Jahre Erdgeschichte ist die Region rund um die Ortschaft Berchtesgaden ganz im Südosten Bayerns einer der geologisch-paläontologischen "Hot Spots" der Nördlichen Kalkalpen: Gerade in dieser Region finden sich wie an einem Knotenpunkt Sedimente mehrerer kalkalpiner Deckensysteme aus unterschiedlichen Ablagerungsräumen und Zeiten auf engstem Raum neben- und übereinander wieder. Band 40 ist als geologischer Wanderführer gedacht: geologische und paläontologische Aspekte sollen auf einfachen Routen und in mittleren Höhen mittels "Schusters Rappen" oder per Drahtesel rund um Berchtesgaden erkundet beziehungsweise erfahren werden.



Während sich Band 40 intensiv mit der Geologie und Paläontologie des Berchtesgadener Talkessels beschäftigt hat, widmet sich dieser der Band 41 ausschließlich der Geologie des Nationalparks Berchtesgaden. Grundlage dafür ist die neu kartierte Geologische Karte des Nationalparks im Maßstab 1: 25 000, die am Bayerischen Landesamt für Umwelt für eine Veröffentlichung vorbereitet wird. In diesem Rahmen werden acht erdgeschichtliche, zum Teil hochalpine Wanderungen vorgestellt, die sich den vielfältigen Aspekten von Geologie und Landschaftsgeschichte zuwenden. Denn: nur da, wo man zu Fuß war, war man wirklich…

Thomas Hornung

Wanderungen in die Erdgeschichte

40

Rund um Berchtesgaden

Kalkstein, Salz, Fossilien und Eiszeiten

Verlag Dr. Friedrich Pfeil · München

Thomas Hornung

Wanderungen in die Erdgeschichte

41

Nationalpark Berchtesgaden

vom Tropenstrand zum Hochgebirge

Verlag Dr. Friedrich Pfeil · München

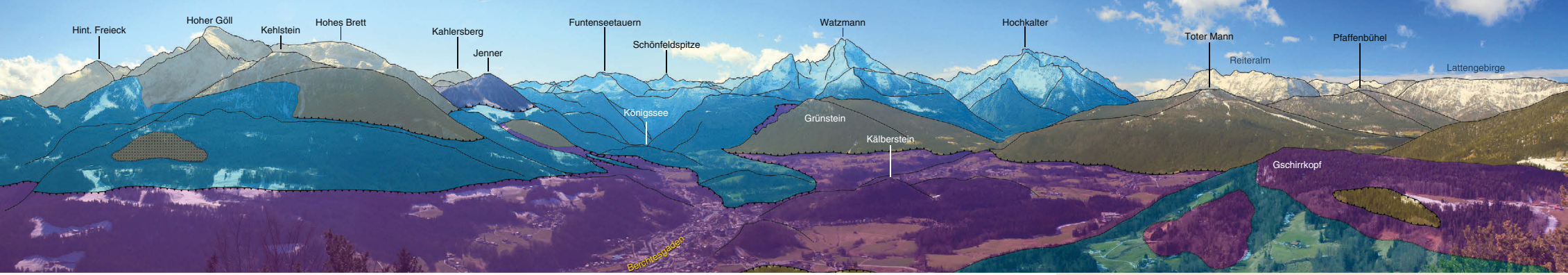

Wanderungen in die Erdgeschichte

40

THOMAS HORNUNG

Rund um Berchtesgaden

Kalkstein, Salz, Fossilien und Eiszeiten

232 Seiten, 275 Abbildungen, 11 topografische und 11 geologische Karten, 4 geologische Profile; 24 × 17 cm, Paperback
ISBN 978-3-89937-255-7 · 35.00 €

Inhalt

Topographischer und Geomorphologischer Überblick
Erd- und Landschaftsgeschichte der Berchtesgadener Alpen

Exkursionen:

- **A** Hallstätter Kalke, Gletschertöpfe und ein kalter Keller – Ein geologischer Spaziergang rund um Berchtesgaden
- **B** Zum "Fels in der Brandung" – Von Berchtesgaden über Maria Gern auf die Kneifelspitze
- **C** Vom Salz in die Eiszeit: Über den Grünstein zur Kühroint
- **D** (Erd)Geschichte und Naturkatastrophen – Von Ramsau über den Mühlsteinweg zum Hintersee
- **E** Von Gletschern, Mammuts und seltsam grünen Steinen – ein eiszeitlicher Streifzug durch den östlichen Berchtesgadener Talkessel
- **F** Geologisch "fensterln"? – Vom Berchtesgadener Salzbergwerk über die Gerner Klamm und auf kleinem Rundweg von und nach Maria Gern
- **G** Auf ins Fossilien-Eldorado oder: Was bitte schön ist das "Juvavikum"?
- **H** Komplexe Geologie – Der Berchtesgadener Salzberg und seine (Gleit-)-Deckentektonik
- **I** Vom Purtschellerhaus über den Ahornbüchsenkopf auf's Rossfeld – erleben und begreifen, wie ein Gebirge entsteht
- **J** Ab in die Gosau – eine "almerische Überschreitung" des Lattengebirges

Geologische Profile

Wanderungen in die Erdgeschichte

41

THOMAS HORNUNG

Nationalpark Berchtesgaden

vom Tropenstrand zum Hochgebirge

216 Seiten, 271 Abbildungen, 9 topografische und 9 geologische Karten, 5 geologische Profile; 24 × 17 cm, Paperback
ISBN 978-3-89937-274-8 · 35.00 €

Inhalt

Exkursionen:

- **K** "Über die Platte springen" – Die klassische Reiteralm-Überquerung
- **L** Mit Siebenmeilenstiefeln durchs Klausbachtal zum Kammerlinghorn
- **M** Ausgequetscht, eingefaltet und doch erhalten – Auf ruhigen Pfaden vom Jenner über das Königstal zur Rotspielscheibe und Priesbergalm
- **N** Auf der "Reibn" – Große Runde vom Königssee über das Hagengebirge zur Gotzenalm
- **O** Inmitten Wazes wildem Gefolge – vom Wimbachgries zum Königssee
- **P** Dem König aufs Haupt steigen – der "leichte" Normalweg auf den Watzmann
- **Q** Segel setzen im Steinernen Meer – über das Hundstodgatterl und Großen Hundstod zu Kärlingerhaus und Funtensee
- **R** Des Kaisers purpurne Mäntel – eine Mehrtagestour vom Königsee zu Kärlingerhaus, Viehkogel, Funtenseetauern, Wasseralm und Großem Teufelshorn

Geologische Profile

Weiter Bände aus der Reihe "Wanderungen in die Erdgeschichte"





Bestellungmöglichkeiten sowie ausführliche Informationen über unsere Bücher, Reihen und Zeitschriften finden Sie unter

www.pfeil-verlag.de

Verlag Dr. Friedrich Pfeil
Wolfratshauser Straße 27, 81379 München, GERMANY
Tel.: +49 (0)89 5528600-0, Fax: +49 (0)89 5528600-4
E-Mail: info@pfeil-verlag.de