Bestellformular

Bestellungen online siehe **www.pfeil-verlag.de**

Anschrift

E-Mail

Verlag Dr. Friedrich Pfeil
Wolfratshauser Straße 27
81379 München

Tel.: +49 89 7428270 · Fax: +49 89 7242772
E-Mail: info@pfeil-verlag.de · www.pfeil-verlag.de

05-2009

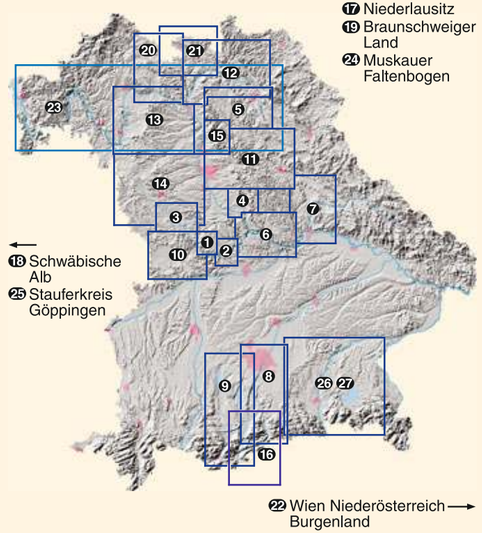

Band 17: Ulrich Sebastian & Thomas Suhr

Niederlausitz – Die Senftenberger Seenplatte

124 S., 141 z.T. farbige Abb., 1 geol. u. 1 Routenkarte
ISBN 978-3-89937-054-6 – Euro 15,00

Das erdgeschichtliche Werden dieser von der Eiszeit geprägten Landschaft, die Geschichte des Bergbaus und die Veränderungen nach dem Zurückfahren des Bergbaus nach 1990 werden von den Autoren kurzweilig und verständlich erläutert. Fünf Exkursionen führen durch Senftenberg, um den Senftenberger See herum und in seine nähere Umgebung. Auf vier längeren (um 60 km) Exkursionen in alle vier Himmelsrichtungen wird die weitere Umgebung erkundet.

Band 18: Rosendahl, Junker, Megerle & Vogt (Hrsg.)

Schwäbische Alb

160 S., 227 Farbabb., 1 farb. geol. Übersichtskarte
ISBN 978-3-89937-065-2 – Euro 22,00

Die Schwäbische Alb ist die erdgeschichtlich jüngste und oberste Bau- bzw. Landschaftseinheit des Südwestdeutschen Schichtstufenlandes und – auch geologisch – vielleicht die reizvollste. Auf 9 Exkursionen werden die geologischen Besonderheiten und die Fossilfunde erläutert und hervorragend abgebildet. Die Exkursionen sind als Fahrexkursionen von Geotop zu Geotop beschrieben, können aber auch in Abschnitten mithilfe von Wanderkarten zu Fuß erlebt werden.

Band 19: Fritz J. Krüger (Koordinator)

Braunschweiger Land



192 S., 359 Farb- u. 33 SW-Abb., 31 farb. Lagepläne, 1 farb. geol. Übersichtskarte
ISBN 978-3-89937-066-9 – Euro 27,00

Das Braunschweiger Land, vom nördlichem Harzrand im Süden bis zum Flechtinger Höhenzug im Norden, erschließt alle Schichten des Erdmittelalters und einige im Tertiär und Quartär. Durch 32 Exkursionspunkte, die einen oder mehrere Aufschlüsse behandeln oder einen ganzen Höhenzug erschließen können, werden geologische, paläontologische, vorgeschichtliche und kulturgeschichtliche Sehenswürdigkeiten vorgestellt.

Band 20: Gerd Geyer & Hermann Schmidt-Kaler

Die Haßberge und ihr Vorland

128 S., 95 Farb- u. 20 SW-Abb., 1 farb. topogr. Übersichtskarte, 1 farb. geol. Übersichtskarte
ISBN 978-3-89937-067-6 – Euro 18,00

Nach einem landschaftlich-geologischen Überblick werden das Grundgebirge, das Perm und die tiefere Trias kursorisch behandelt, der Keuper als dominierendes geologisches Element dagegen ausführlich dargestellt. Exkursion A bietet einen Überblick über die Schichtenfolge am westlichen Rand der Haßberge. Exkursion B zeigt die beckenwärtige, durch Ton- und Schluffsteine sowie durch Gipse geprägte Ausbildung des Keupers in den nordwestlichen Haßbergen und im angrenzenden Grabfeld. Exkursion C stellt die südöstlichen Haßberge dar, mit dem Werksteinrevier des Coburger Sandsteins um Ebelsbach und die Rhätsandsteine nördlich von Ebern.

Band 21: Gerd Geyer & Hermann Schmidt-Kaler

Coburger Land und Heldburger Gangschar

144 S., 133 Farb- u. 16 SW-Abb., 1 farb. topogr. Übersichtskarte, 1 farb. geol. Übersichtskarte
ISBN 978-3-89937-068-3 – Euro 20,00

Dieser Band bildet die Fortsetzung des vorigen. Exkursion A ist den vulkanischen Aktivitäten der Heldburger Gangschar gewidmet. Exkursion B führt vor allem zu Aufschlüssen im Oberen Keuper. Exkursion C startet in Coburg und führt über die vielen ehemaligen Abbaue im Rhätsandstein nach Osten in tektonisch verstellte Gebiete an der Eisfeld-Kulmbacher Störungszone und schließlich an die Fränkische Linie.

Band 22: Thomas Hofmann (Herausgeber)

Wien Niederösterreich Burgenland



208 S., 282 Farb- u. 2 SW-Abb., 2 geol. Übersichtskarten
ISBN 978-3-89937-074-4 – Euro 25,00

Anhand von 99 Exkursionszielen wird eine geologische Übersicht über die Bundesländer Wien, Niederösterreich und Burgenland gegeben. Das Spektrum reicht von Museen der Bundeshauptstadt und der Bundesländer über beachtenswerte Aufschlüsse und Steinbrüche sowie kulturelle Höhepunkte wie dem Wiener Stephansdom oder gar dem Wiener Zentralfriedhof bis hin zu archäologischen Sensationsfunden wie der Venus von Willendorf.

Band 23: Gerd Geyer & Hermann Schmidt-Kaler

Den Main entlang durch das Fränkische Schichtstufenland

208 S., 214 Farb- u. 17 SW-Abb., 1 farb. geomorphologische Karte, 1 farb. geol. Übersichtskarte
ISBN 978-3-89937-092-8 – Euro 25,00

Der Main durchfließ auf 524 Kilometern das gesamte süddeutsche Schichtstufenland mit Jura, Keuper, Muschelkalk und Buntsandstein. Die Exkursionen folgen im Wesentlichen dem Maintalradweg. Die sieben Abschnitte umfassen: das Grundgebirge Ostbayerns – das Oberfränkische Bruchschollenland – die Obermain-Alb – den Keuper zwischen dem Steigerwald und den Haßbergen – das Main-Dreieck – das Main-Viereck sowie das Grundgebirge und das Perm des Vorspessarts.

Band 24: Almut Kupetz & Manfred Kupetz

Der Muskauer Faltenbogen

224 S., 323 Farb- u. 16 SW-Abb., 11 Tab., 1 farb. Routenkarte, 1 farb. geol. Übersichtskarte
ISBN 978-3-89937-100-0 – Euro 25,00

Die Landschaft des deutsch-polnischen Geoparks Muskauer Faltenbogen ist geologisch durch die Eiszeiten, geografisch durch den Braunkohlenbergbau geprägt. Auf den sechs Exkursionen werden neben den geologischen Besonderheiten wie Moränen, Giesern, Dünen, Findlingen und den zahllosen langgestreckten Seen auch die Spuren des Bergbaus und dessen historische Relikte aufgesucht. Immer wieder wird der enge Bezug zwischen der Geologie einerseits und der Wirtschaft und Kultur andererseits hergestellt. So ist eine Exkursion den Kultur- und Landschaftsparken gewidmet.

Band 25: Anton Hegele

Stauferkreis Göppingen

192 S., 317 meist farb. Abb., 1 farb. topogr. u. 1 farb. geol. Übersichtskarte
ISBN 978-3-89937-102-4 – Euro 25,00

Die Umgebung Göppingens gehört zum Schwäbisch-Fränkischen Schichtstufenland. Hier sind Schichten des Deckgebirges von der Trias- bis zur Oberjura-Zeit übereinander abgelagert worden. Im ersten Teil des Bandes wird anhand der von Pfarrer Engel gesammelten Fossilien die Erdgeschichte der Umgebung von Göppingen, vom Unterjura bis heute, erläutert. Der zweite Teil widmet sich acht Schwerpunktthemen: Hohenstaufen, Pliensbach, Bad Boll, Aichelberg, Mineral- und Thermalwässer, Geislinger Talspinne, Hausener Wand sowie Großkarstwannen. Im dritten Teil werden 40 geologisch interessante Orte, zum Teil mit mehreren Aufschlusspunkten, aufgesucht.

Band 26: Robert Darga

Auf den Spuren des Inn-Chiemsee-Gletschers – Übersicht

Titelbild provisorisch

ca. 160 S., ca. 160 Abb., 1 farb. Routenkarte, 1 farb. geol. Übersichtskarte
ISBN 978-3-89937-103-1 – Euro 20,00

Der ehemalige Inn-Chiemsee-Gletscher hat weite Teile des oberbayerischen Alpenvorlands geprägt und eine abwechslungsreiche Landschaft geschaffen. In diesem Band werden die Vorgänge während der Eiszeiten, vor allem der letzten, der Würm-Eiszeit, ausführlich erläutert und die eiszeitlichen Landschaftsformen erklärt. Ein ganzes Kapitel ist der Tier- und Pflanzenwelt gewidmet. Abgerundet wird die Darstellung mit drei Übersichtsexkursionen. Die erste befasst sich mit dem Verlauf der Chiemsee-Autobahn. Die zweite beschreibt die bei einer Eisenbahnfahrt von München nach Traunstein zu sehenden eiszeitlichen Landschaftsformen. Bei der dritten und längsten handelt es sich um eine Rundfahrt, bei der 30 Exkursionspunkte, in den Alpentälern und dem Alpenvorland, aufgesucht werden, an denen beispielhaft die wichtigsten vom Gletscher hinterlassenen Spuren gedeutet werden. Ergänzt wird dieser Band wie auch der folgende durch geologische Übersichtskarten und Kartenausschnitte mit den Exkursionsrouten.

Band 27: Robert Darga & Hans Wierer

Auf den Spuren des Inn-Chiemsee-Gletschers – Exkursionen

Titelbild provisorisch

ca. 160 S., ca. 160 Abb., 1 farb. Routenkarte, 1 farb. geol. Übersichtskarte
ISBN 978-3-89937-104-8 – Euro 20,00

Anschließend an den vorigen Band werden auf dem Gebiet des ehemaligen Inn-Chiemsee-Gletschers 14 Exkursionen durchgeführt: Das Hochtal des Samerbergs – Der Inn-Gletscher östlich von Miesbach – Das Mangfallknie zwischen Kreuzstraße und Weyarn – Die Grundmoränenlandschaft nordwestlich des Rosenheimer Seetonbeckens – Die Endmoränenlandschaft um Ebersberg – »KulturSpur Edling/Pfaffing« – Das Haager Land – Das Tal der Ur-Prien und die Eggstätt-Hemhofer Seenplatte – Schnaitsee – Das Seeoner Seengebiet – Von Seeon nach Altenmarkt – Die Eiszeit um Siegsdorf – Lebendige Eiszeit« im Chiemgau (Der Hochfelln) – Der Inntal-Radweg und die Terrassenlandschaft von Gars. Die Exkursionen können mit dem Fahrrad, mit dem Auto und zum Teil zu Fuß durchgeführt werden.

Wanderungen in die Erdgeschichte

Bände 1-27

Die Reihe wird fortgesetzt.

Verlag Dr. Friedrich Pfeil · München
www.pfeil-verlag.de

Band 1: Rolf K. F. Meyer & Hermann Schmidt-Kaler

Treuchtlingen – Solnhofen – Mörnsheim – Dollnstein



2., erw. Auflage. – 96 S., 1 farb. geol. Karte u. 83 z.T. farb. Abb.
ISBN 978-3-923871-46-9 – Euro 15,00

Den Schwerpunkt bildet das weltberühmte Solnhofener Plattenkalkgebiet. Nach einem Einblick in den tieferen Untergrund wird der Aufbau der Weißjura-Schichten erläutert, gefolgt von einem Kapitel zur Landschaftsgeschichte. Die Exkursionen beinhalten das Altmühltal zwischen Treuchtlingen und Dollnstein sowie einen Streifzug durch die Solnhofener Lagune. Den Abschluss bildet ein Kapitel über Fossilfunde mit Farbabbildungen.

Band 2: Rolf K. F. Meyer & Hermann Schmidt-Kaler

Durchs Urdonautal nach Eichstätt

112 S., 2 farb. geol. Karten u. 94 Abb.
ISBN 978-3-923871-57-5 – Euro 15,00

Dieser Band schließt sich östlich an den vorigen an. Er führt nach Eichstätt, das Herz der Südlichen Frankenalb, in dessen Umgebung das zweitwichtigste Plattenkalkgebiet des süddeutschen Juras liegt. Die Exkursionen führen durch die Ablagerungen der Obereichstätter und Eichstätter Lagune sowie durch das Urdonautal von Neuburg nach Eichstätt.

Band 3: Hermann Schmidt-Kaler

Vom Neuen Fränkischen Seenland zum Hahnenkamm und Hesselberg

80 S., 2 farb. geol. Karten, 66 Abb., 8 Farbtaf.
ISBN 978-3-923871-58-2 – **Buch vergriffen**,
CD-ROM-Ausgabe (PDF) auf Anfrage lieferbar – Euro 15,00

Der Weißjura-Ausläufer des Hahnenkammes und der Weißjura-Zeugenberg des Hesselbergs werden behandelt. Außerdem wird der tiefe Untergrund des Neuen Fränkischen Seenlands um Gunzenhausen dargestellt. Die Exkursionen führen von Gunzenhausen zum Hahnenkamm sowie vom Hahnenkamm zum geologischen Lehrpfad im Ries. Die dritte Exkursion führt dem geologischen Lehrpfad folgend auf den Hesselberg.

Band 4: Schmidt-Kaler, Tischlinger & Werner

Sulzkirchen und Sengenthal – zwei berühmte Fossilfundstellen am Rande der Frankenalb

112 S., 2 farb. geol. Karten, 85 Abb. u. 12 Farbtaf.
ISBN 978-3-923871-64-3 – Euro 15,00

Den Schwerpunkt bilden zwei sehr bedeutende Fossilfundstellen: zum einen der Durchstich des Main-Donau-Kanals durch den gesamten Schwarzjura zwischen Sulzkirchen und Bachhausen, zum anderen der einmalige Aufschluss des sehr fossilreichen Oberen Braunjuras im Steinbruch des ehemaligen Zementwerks Sengenthal. Die Fossilfunde werden durch zahlreiche Abbildungen dokumentiert.

Band 5: Rolf K. F. Meyer & Hermann Schmidt-Kaler

Durch die Fränkische Schweiz



168 S., 2 farb. geol. Karten u. 176 z.T. farb. Abb.
ISBN 978-3-923871-65-0 – Euro 20,00

Die reizvolle Landschaft der nördlichen Frankenalb wird geprägt durch den Frankendolomit, durch dessen Verwitterung steil eingeschnittene Täler mit bizarren Felswänden und -türmen entstanden. Der Exkursionsweg führt quer durch die Fränkische Schweiz entlang der Wiesent und Püttlach, sowie über die Forchheimer Lias-Tafel und die Ehrenbürg. Besondere Beachtung finden die zahlreich vorhandenen Höhlen.

Band 6: Rolf K. F. Meyer, Hermann Schmidt-Kaler, Brigitte Kaulich & Helmut Tischlinger

Unteres Altmühltal und Weltenburger Enge



152 S., 3 farb. geol. Karten, 2 farb. Blockbilder u. 170 z.T. farb. Abb.
ISBN 978-3-923871-83-4 – Euro 20,00

Band 6 beschreibt vor allem den landschaftlich schönsten Teil des Altmühltals zwischen Riedenburg und Kelheim mit seinen steil aufragenden Felsflanken. Den Glanzpunkt bildet die imposante Weltenburger Enge. Neben der Erdgeschichte werden auch die vorgeschichtlichen Funde in den Höhlen beschrieben. 10 Exkursionen im Gebiet zwischen Eichstätt und Kelheim werden erläutert.

Band 7: Rolf K. F. Meyer & Hermann Schmidt-Kaler

Rund um Regensburg

144 S., 135 Abb., 3 Fossiltaf., 16 Farbtaf.
ISBN 978-3-931516-00-0 – **Buch vergriffen**,
CD-ROM-Ausgabe (PDF) auf Anfrage lieferbar – Euro 15,00

An Band 6 östlich anschließend wird die Verbindung zum Grundgebirge hergestellt. Die (Rad-)Exkursionen beginnen in Regensburg und führen zum Keilberg und in das Grundgebirge des Regensburger Waldes, zu den Kreide-Aufschlüssen der Winzerer Höhen, sowie durch die Weißjura-Täler von Naab und Laaber. Eine Fußexkursion erschließt die Karst- und Felsenlandschaft zwischen Naab und Laaber. Die abschließende »Autobahn-Exkursion« führt zur Tiefbohrung Windischeschenbach und zum Parkstein.

Band 8: Rolf K. F. Meyer & Hermann Schmidt-Kaler

Auf den Spuren der Eiszeit südlich von München – östlicher Teil –

2. Auflage. – 144 S., 193 meist farb. Abb. (u.a. Blockbilder u. geol. Karten), 4 farb. Routenkarten
ISBN 978-3-931516-09-3 – Euro 20,00

Band 8 und 9 behandeln die durch die Eiszeiten gestaltete Landschaft zwischen München und der Zugspitze. Ein einführendes Kapitel erläutert die Eiszeiten ausführlich und anschaulich. Anschließend werden wichtige Gerölle der Isar dargestellt. Die 5 (Rad-)Exkursionen führen von München über Wolfratshausen und Bad Tölz zum Walchensee sowie von Wolfratshausen über den Münsinger Höhenrücken zum Starnberger See.

Band 9: Rolf K. F. Meyer & Hermann Schmidt-Kaler

Auf den Spuren der Eiszeit südlich von München – westlicher Teil –



2. Auflage. – 128 S., 164 meist farb. Abb. (u.a. Blockbilder u. geol. Karten), 6 farb. Routenkarten
ISBN 978-3-931516-10-9 – Euro 20,00

4 (Rad-)Exkursionen führen von Gauting entlang dem Westufer des Starnberger Sees, über Murnau und Garmisch-Partenkirchen zur Zugspitze und zurück über Oberammergau, Murnau und Andechs nach Starnberg. Eine weitere Exkursion führt von Starnberg durchs Fünf-Seen-Land über Andechs und Herrsching nach Weßling. Den Abschluss bildet eine Fahrt »Rund um den Ammersee«.

Band 10: Rudolf Hüttner & Hermann Schmidt-Kaler

Meteoritenkrater Nördlinger Ries

2. Auflage. – 160 S., 176 z.T. farb. Abb., 1 geologische u. 1 Routenkarte
ISBN 978-3-931516-58-1 – Euro 20,00

Zunächst werden die Entwicklung der Landschaft und die Ereignisse beim Einschlag des Meteoriten ausführlich geschildert. Besondere Beachtung finden die charakteristischen Ries-Gesteine. Es folgen die Beschreibungen der 9 Exkursionen und der 25 besuchten Aufschlüsse.

Band 11: Kaulich, Meyer & Schmidt-Kaler

Von Nürnberg durch die Pegnitz-Alb zur Bayerischen Eisenstraße



128 S., 130 Abb., 1 geol. u. 1 Routenkarte, 6 geol. Karten
ISBN 978-3-931516-76-5 – **Buch vergriffen**,
CD-ROM-Ausgabe (PDF) auf Anfrage lieferbar – Euro 15,00

4 Exkursionen beginnen in Nürnberg und führen zum Moritzberg, zum Albrand bei Altdorf, über den Hohenstein ins Pegnitztal und über Hersbruck durch das Pegnitz-Engtal nach Neuhaus. 3 Exkursionen führen von Hersbruck ins Hirschbachtal, von Neuhaus in den Sackdillinger Forst und von der Pegnitzquelle in den Veldensteiner Forst. Den Abschluss bildet eine Fahrt auf der Bayerischen Eisenstraße von Pegnitz nach Amberg.

Band 12: Matthias Mäuser, Wolfgang Schirmer & Hermann Schmidt-Kaler

Obermain-Alb und Oberfränkisches Bruchschollenland

152 S., 145 z.T. farb. Abb., 1 geologische u. 1 Routenkarte, 4 geol. Kartenausschnitte
ISBN 978-3-89937-004-1 – **Buch vergriffen**,
CD-ROM-Ausgabe (PDF) auf Anfrage lieferbar – Euro 20,00

Als Einführung werden die Erd- und Landschaftsgeschichte erläutert. Die erste Exkursion führt quer durch die Frankenalb von Bamberg nach Bayreuth. Weitere behandeln das Oberfränkische Bruchschollenland von Bayreuth nach Kronach, den Weißen Jura der Obermain-Alb und das Vorland der Obermain-Alb. Den Abschluss bildet eine Wanderung über den Staffelberg.

Band 13: Matthias Reimann & Hermann Schmidt-Kaler

Der Steigerwald und sein Vorland



160 S., 231 z.T. farb. Abb., 1 geol. u. 1 Routenkarte
ISBN 978-3-89937-009-6 – Euro 22,00

Im allgemeinen Teil werden Landschaft, Geologie, der tiefere Untergrund, der Keuper und die Landschaftsgeschichte abgehandelt. Anschließend werden die Verkarstung des Gipses und der Abbau desselben bis zu seiner Verarbeitung und Verwendung ausführlich erläutert. Auf 5 Exkursionen wird das vielfältige Gebiet beschrieben, ergänzt durch karstkundliche, morphologische, wald- und weinkundliche Hinweise. Auf die Mineral- und Heilwässer wird ebenfalls eingegangen.

Band 14: Hermann Schmidt-Kaler

Von der Frankenhöhe zum Fränkischen Seenland



128 S., 155 z.T. farb. Abb., 1 geol. u. 1 Routenkarte
ISBN 978-3-89937-010-2 – Euro 18,00

Die Flussgeschichte, insbesondere von Altmühl und Wörnitz, ist ein wesentliches Thema dieses Bandes. Großen Raum nehmen die vier Exkursionen ein. Sie beginnen jeweils im nördlichen oder westlichen Vorland, erklimmen die Keuper-Landstufe und führen die Täler der Zenn, der Fränkischen Rezat, der Altmühl und der Sulzach (bis zur Einmündung in die Wörnitz) abwärts. Auf diese Weise wird der gesamte Keuper vom Oberen Muschelkalk bis zum Jura durchfahren.

Band 15: Schmidt-Kaler, Kaulich & Welss

Das Walberla – Ein Weißjura-Zeugenberg vor der Frankenalb



120 S., 200 z.T. farb. Abb., 1 geol. Spezialkarte, 1 Routenkarte u. 1 geol. Übersichtskarte
ISBN 978-3-89937-049-2 – **Buch vergriffen**,
CD-ROM-Ausgabe (PDF) auf Anfrage lieferbar – Euro 20,00

Nach dem allgemeinen Teil werden zwei Exkursionen beschrieben: Exkursion A führt von Erlangen über die Bierkeller und die alten Steinbrüche am Burgberg zum Rathsberg, weiter nach Atzelsberg und Marloffstein, über das Hetzles nach Leutenbach und schließlich auf das Walberla. Exkursion B beginnt in Forchheim und führt über den Kellerberg und durch Unterweilersbach zur Heiligen Walburga auf dem Walberla.

Band 16: Kurt Kment

Von Bad Tölz zur Isarquelle



152 S., 188 z.T. farbige Abb., 1 geol. u. 1 Routenkarte
ISBN 978-3-89937-050-8 – Euro 18,00

9 Exkursionen in allen denkbaren Höhenlagen führen rechts und links der Isar bis zu deren Quelle: Faltenmolasse um Bad Tölz – Helvetikum in Bad Heilbrunn – Flysch und Allgäudecke bei der Auer-Alm – Die Nordstirn der Lechtaldecke am Brauneck – Die Doppelmulde in der Jachenau – Der Wamberger Sattel in Vorderriß – Die Karwendelmulde am Vorderskopf – Geologie entlang der Römerstraße Via Raetia zwischen Klais und Scharnitz: die Inntaldecke – Geologie am Isarursprung.

Ich bestelle hiermit

»Wanderungen in die Erdgeschichte«

Expl.	Band	
☐	1	Treuchtlingen – Solnhofen – Mörnsheim – Dollnstein € 15,00
☐	2	Durchs Urdonautal nach Eichstätt € 15,00
☐	4	Sulzkirchen und Sengenthal – zwei berühmte Fossilfundstellen am Rande der Frankenalb € 15,00
☐	5	Durch die Fränkische Schweiz € 20,00
☐	6	Unteres Altmühltal und Weltenburger Enge € 20,00
☐	8	Auf den Spuren der Eiszeit südlich von München – östlicher Teil € 20,00
☐	9	Auf den Spuren der Eiszeit südlich von München – westlicher Teil € 20,00
☐	10	Meteoritenkrater Nördlinger Ries € 20,00
☐	13	Der Steigerwald und sein Vorland € 22,00
☐	14	Von der Frankenhöhe zum Fränkischen Seenland € 18,00
☐	16	Von Bad Tölz zur Isarquelle € 18,00
☐	17	Niederlausitz – Die Senftenberger Seenplatte € 15,00
☐	18	Schwäbische Alb € 22,00
☐	19	Braunschweiger Land € 27,00
☐	20	Die Haßberge und ihr Vorland € 18,00
☐	21	Coburger Land und Heldburger Gangschar € 20,00
☐	22	Wien Niederösterreich Burgenland € 25,00
☐	23	Den Main entlang durch das Fränkische Schichtstufenland € 25,00
☐	24	Der Muskauer Faltenbogen € 25,00
☐	25	Stauferkreis Göppingen € 25,00
☐	26	Auf den Spuren des Inn-Chiemsee-Gletschers – Übersicht € 20,00
☐	27	Auf den Spuren des Inn-Chiemsee-Gletschers – Exkursionen € 20,00

☐ **Ich bestelle die Reihe zur Fortsetzung ab Band** ☐

BEZAHLUNG:

☐ Rechnung ☐ Kreditkarte:

☐ Master-/Eurocard ☐ Visa ☐ American Express

Nr: ☐☐☐☐ ☐☐☐☐ ☐☐☐☐ ☐☐☐☐

gültig bis: ☐☐ / ☐☐ Kartenprüfnummer: ☐☐☐

Karteninhaber:

Datum Unterschrift